

MALALCAHUELLO

... Que significa “Corral de Caballos” en Mapudungún, es un lugar hermoso que tiene variadas alternativas por explorar, a tan solo 50 kms a la redonda encuentras Parques y Reservas Nacionales, Volcanes, ciclovía, termas, Lagunas, ríos, saltos y cascadas, el centro de ski Corralco, entre otros...

AUN NO SABES QUE HACER?

AQUÍ TE DEJAMOS ALGUNAS OPCIONES:

1) RESERVA NACIONAL MALALCAHUELLO – NALCAS



El principal atractivo es el volcán Lonquimay con 2.820 metros de altitud, junto con el cráter Navidad que tuvo su última erupción en el verano de 1990.



- Martes a Domingo desde las 8:30am a 17:30 hrs.
- Acceso liberado para todo público.



Principales Senderos:


- Piedra Santa
- Coloradito
- Laguna Pehuenco
- Sierra del Colorado



Para más info ingresa aquí

<https://www.conaf.cl/parques/reserva-nacional-malalcahuello/>

2) PARQUE NACIONAL CONGUILLIO



Uno de los parques mas visitados de Chile que se caracteriza por sus lagos y lagunas, el volcán Llaima, su vegetación nativa, destacando las araucarias, los ñirres, los coihues, las lengas, palos santos, raulíes, entre otros.



- Martes a Domingo desde las 8:30am a 18:00 hrs (último ingreso a las 14:00 hrs.)
- Reserva tus ticket en www.aspticket.cl



Principales Senderos:

- Sierra nevada
- Las Araucarias
- Los Carpinteros
- Truful Truful
- Laguna Captren
- Laguna Arcoíris



Para más info ingresa aquí

<https://www.conaf.cl/parques/parque-nacional-conguillio/>

3) CICLOVÍA MANZANAR – LONQUIMAY



- TRAMO MANZANAR/MALALCAHUELLO > 12KM APROX.
- TRAMO MALALCAHUELLO/ LONQUIMAY > 20KM APROX.

4) TERMAS



Termas de Malalcahuello

www.malalcahuello.cl

+ 56 9 6617 4605

front@malalcahuello.cl



Termas Cañón del Blanco

www.canondelblanco.cl

+56 9 76684925


info@canondelblanco.cl

5) LAGUNA GALLETUÉ

- ✓ Ubicado a 30km de Lonquimay
- ✓ Zonas de Picnic y Pesca
- ✓ Acceso gratuito - 24hrs



6) SALTOS – CASCADAS



SALTO LA PRINCESA

- Ubicado a 10km aprox desde Malalcahuello
- Acceso en vehículo
- Acceso gratuito



SALTO DEL INDIO

- Ubicado a 15km aprox desde Malalcahuello
- Acceso en vehículo
- \$ 3.000 p/p



SALTO ALASKA

- Ubicado a 15km aprox desde Malalcahuello
- Acceso en vehículo
- \$3.000 por vehículo

7) CUESTA LAS RAICES

Ruta que une Malalcahuello y Lonquimay por la cordillera Las Raices, atravesando bosques de Araucarias, lengas, coigües, robles y raulí, y si la suerte lo acompaña quizás veras algún zorro, o el carpintero negro o algún otro animal de la variada fauna que conforman estos bosques...




- 20 km en total.

- 15 de ripio y 5 de asfalto.
- La parte asfaltada es por el sector de Lonquimay.



- Se recomienda visitar entre Noviembre y Mayo
- En temporada de invierno la cuesta permanece cubierta en nieve





EN TEMPORADA

DE INVIERNO

- **VISITA EL CENTRO DE SKI CORRALCO**



www.corralco.com

Venta Ticket: boleteria@corralco.com

(Whatsapp): +569 3174 6153

ARRIENDO DE EQUIPO



WWW.ISOTERMACERO.CL

- En ISOTERMACERO contamos con un pequeño descuento para nuestros clientes, un -10% en el total de tu arriendo. Usa el código “yukiyama” al finalizar tu arriendo.



RENTAL TRES ARROYOS

- Equipo de Nieve


- Cadenas

+569 77957661



WWW.SPLITANDES.COM

→ **NO SABES
DONDE COMER? AQUÍ
ALGUNAS OPCIONES...**



EL RANDONNÉS

UBICADO: Calle ejército #600, Malalcahuello
+56 9 9235 1333
INSTAGRAM: el.randonnes

GATO MONTÉS

UBICADO: al lado de ISOTERMA CERO
+56 9 9634 2501
INSTAGRAM: gatomontesbeerstation

TRAFWE

UBICADO: Ruta 181 km 89.2, Malalcahuello
INSTAGRAM: trafwe.chile

PULMAWE

UBICADO: Ruta 181, Malalcahuello
+569 97260719
INSTAGRAM: pulmawe.malalcahuello

**QUE BUENO ES TENERTE EN MALALCAHUELLO
SI NECESITAS INFORMACIÓN ADICIONAL,
ESCRÍBENOS AL +56966770850**

QUE DISFRUTES ♥



YUKI YĀMĀ

REFUGIO DE MONTAÑA